



**ООО «Региональный кадастровый центр»**

**115-21.03.03-ППиМТ.ПЗ**

**Заказчик: ООО «ОренбургДорПроект»**

**Документация по планировке территории: Реконструкция автомобильной  
дороги Октябрьское - Комиссарово на участке км 6 - км 10 в Октябрьском  
районе Оренбургской области**

**Том 3**

**Раздел 7. «Чертежи материалов по обоснованию проекта межевания  
территории»**

Директор

И. М. Новичков

Инженер-проектировщик

И. И. Файзуллин

г. Оренбург, 2021 г.

## **СОСТАВ ДОКУМЕНТАЦИИ ПО ПЛАНИРОВКЕ ТЕРРИТОРИИ:**

### **ОСНОВНАЯ ЧАСТЬ ПРОЕКТА ПЛАНИРОВКИ ТЕРРИТОРИИ**

#### **Раздел 1. «Проект планировки территории. Графическая часть».**

<b>№ п/п</b>	<b>Наименование</b>	<b>Масштаб</b>	<b>Листов</b>
1	Чертеж красных линий.	М1:1000	13
2	Чертеж границ зон планируемого размещения линейных объектов. Чертеж границ зон планируемого размещения линейных объектов, подлежащих реконструкции в связи с изменением их местоположения.	М1:1000	13

#### **Раздел 2. «Положение о размещении линейных объектов».**

### **МАТЕРИАЛЫ ПО ОБОСНОВАНИЮ ПРОЕКТА ПЛАНИРОВКИ ТЕРРИТОРИИ**

#### **Раздел 3. «Материалы по обоснованию проекта планировки территории. Графическая часть»**

<b>№ п/п</b>	<b>Наименование</b>	<b>Масштаб</b>	<b>Листов</b>
1	Схема расположения элементов планировочной структуры (территорий, занятых линейными объектами и (или) предназначенных для размещения линейных объектов).	М1:20000	1
2	Схема использования территории в период подготовки проекта планировки территории.	М1:1000	13
3	Схема организации улично-дорожной сети и движения транспорта.	М1:1000	13
4	Схема вертикальной планировки территории, инженерной подготовки и инженерной защиты территории.	М1:1000	13
5	Схема границ территорий объектов культурного наследия.	М1:1000	-
6	Схема границ зон с особыми условиями использования территорий, особо охраняемых природных территорий, лесничеств. Схема границ территорий, подверженных риску возникновения чрезвычайных ситуаций природного и техногенного характера.	М1:1000	13
7	Схема границ территорий, подверженных риску возникновения чрезвычайных ситуаций природного и техногенного характера (пожар, взрыв, химическое, радиоактивное заражение, затопление,	М1:1000	-

	подтопление, оползень, карсты, эрозия и т.д.).		
8	Схема конструктивных и планировочных решений.	М1:1000	13

**Раздел 4. «Материалы по обоснованию проекта планировки территории. Пояснительная записка».**

**ОСНОВНАЯ ЧАСТЬ ПРОЕКТА МЕЖЕВАНИЯ ТЕРРИТОРИИ**

**Раздел 5. «Текстовая часть проекта межевания территории». Раздел 6. «Чертежи межевания территории».**

<i>№ п/п</i>	<i>Наименование</i>	<i>Масштаб</i>	<i>Листов</i>
1	Чертеж межевания территории.	М1:1000	13

**МАТЕРИАЛЫ ПО ОБОСНОВАНИЮ ПРОЕКТА МЕЖЕВАНИЯ ТЕРРИТОРИИ**

**Раздел 7. «Чертежи материалов по обоснованию проекта межевания территории».**

<i>№ п/п</i>	<i>Наименование</i>	<i>Масштаб</i>	<i>Листов</i>
1	Чертеж материалов по обоснованию проекта межевания территории.	М1:1000	13

## **СОДЕРЖАНИЕ**

### **РАЗДЕЛ 7. «ЧЕРТЕЖИ МАТЕРИАЛОВ ПО ОБОСНОВАНИЮ ПРОЕКТА МЕЖЕВАНИЯ ТЕРРИТОРИИ».**

1. Чертеж материалов по обоснованию проекта межевания территории.




Схема сводки листов

13

Примечания:  
В границах территории, в отношении которой осуществляется подготовка проекта планировки отсутствуют:

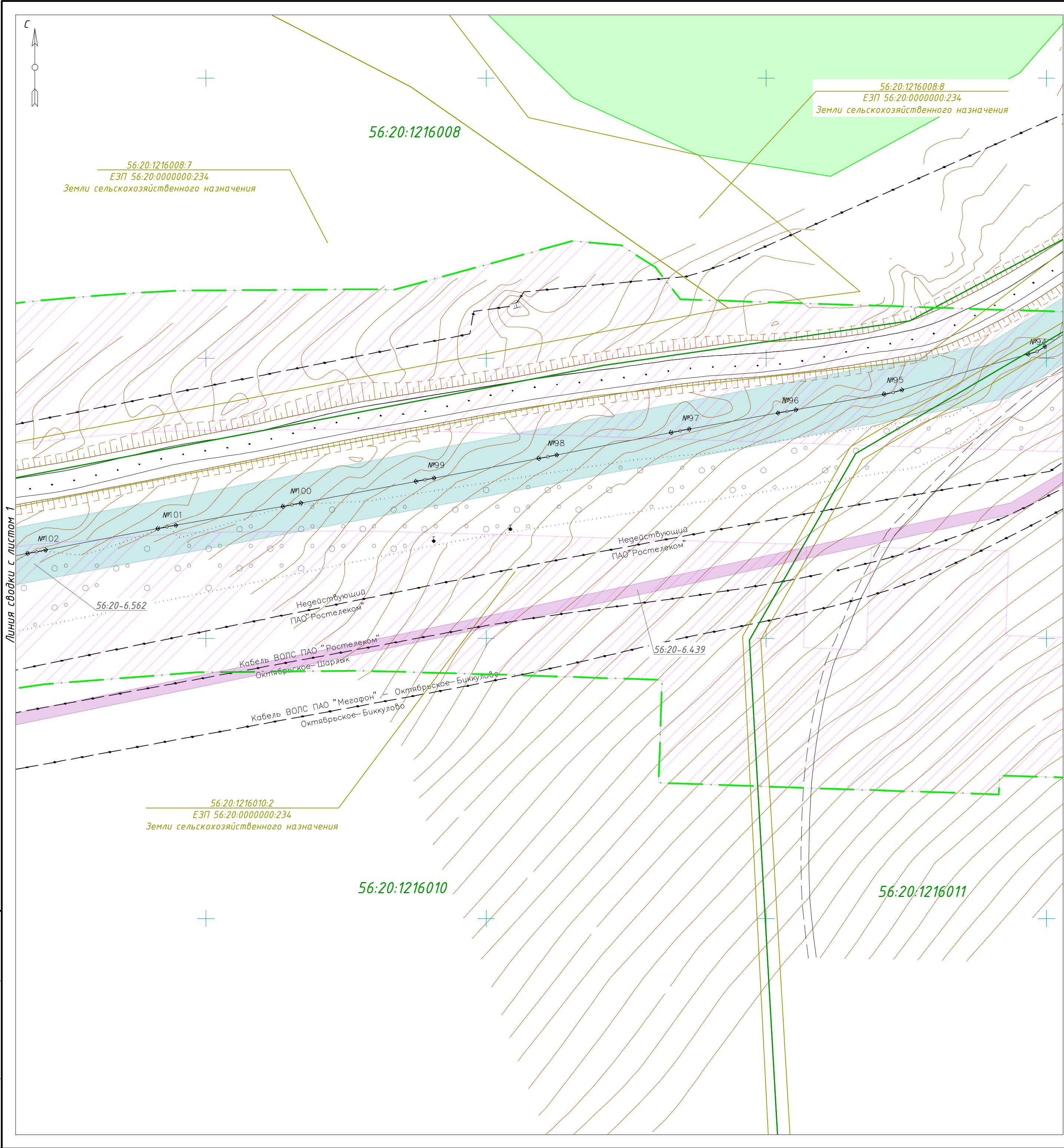
- границы зон существующих охраняемых и режимных объектов;
- границы зон санитарной охраны источников водоснабжения;
- границы прибрежных защитных полос;
- границы лесничеств, участковых лесничеств, лесных кварталов, лесотаксационных выделов или частей лесотаксационных выделов;
- границы зон охраны объектов культурного наследия (памятников истории и культуры) федерального, регионального и местного значения;
- границы санитарно-защитных зон существующих промышленных объектов и производств и (или) их комплексов;
- границы площадей залегания полезных ископаемых;
- границы охранных зон стационарных пунктов наблюдений за состоянием окружающей среды, ее загрязнением;
- границы приаэродромной территории;
- границы охранных зон железных дорог;
- границы санитарных разрывов, установленных от существующих железнодорожных линий и автодорог, а также объектов энергетики;
- границы иных зон с особыми условиями использования территорий в границах подготовки проекта планировки территории, устанавливаемых в соответствии с законодательством Российской Федерации.

Условные обозначения

	- граница кадастрового квартала согласно сведений ЕГРН от 24.05.2021г.
	- номер кадастрового квартала согласно сведений ЕГРН от 24.05.2021г.
	- граница земельного участка согласно сведений ЕГРН от 24.05.2021г.
	- кадастровый номер земельного участка согласно сведений ЕГРН от 24.05.2021г.
	- охранный зона ЛЭП 1-10 кВ
	- зона переустройства кабеля связи
	- водоохранная зона
	- номер утвержденной в установленном порядке границы зон с особыми условиями использования территории/размер утвержденной в установленном порядке границы зон с особыми условиями использования территории
	- придорожная полоса (I и II кат - 75 м, III и IV кат - 50 м, V кат - 25 м)
	- граница сельского поселения
	- граница населенного пункта

							115-21.03.03-ППиМТ			
							Реконструкция автомобильной дороги Октябрьское - Комиссарово на участке км 6 - км 10 в Октябрьском районе Оренбургской области			
Изм.	Кол. уч.	Лист	№ док.	Подп.	Дата					
						Документация по планировке территории. Материалы по обоснованию проекта межевания. Графическая часть		Стадия	Лист	Листов
Проверил	Пугарев				06.21			П	1	13
						Чертеж материалов по обоснованию проекта межевания территории		000 "Региональный кадастровый центр"		
Разработал	Файзуллин				06.21	М1:1000				





С

С

Схема сводки листов

13

1

2

3

4

5

6

7

8

9

10

11

12

Линия сводки с листом 1

Линия сводки с листом 3

Примечания:

В границах территории, в отношении которой осуществляется подготовка проекта планировки отсутствуют:

- границы зон существующих охраняемых и режимных объектов;
- границы зон санитарной охраны источников водоснабжения;
- границы прибрежных защитных полос;
- границы лесничеств, участковых лесничеств, лесных кварталов, лесотаксационных выделов или частей лесотаксационных выделов;
- границы зон охраны объектов культурного наследия (памятников истории и культуры) федерального, регионального и местного значения;
- границы санитарно-защитных зон существующих промышленных объектов и производств и (или) их комплексов;
- границы площадей залегания полезных ископаемых;
- границы охранных зон стационарных пунктов наблюдений за состоянием окружающей среды, ее загрязнением;
- границы приаэродромной территории;
- границы охранных зон железных дорог;
- границы санитарных разрывов, установленных от существующих железнодорожных линий и автодорог, а также объектов энергетики;
- границы иных зон с особыми условиями использования территорий в границах подготовки проекта планировки территории, устанавливаемых в соответствии с законодательством Российской Федерации.

Условные обозначения

<div></div>	- граница кадастрового квартала согласно сведений ЕГРН от 24.05.2021г.
<div>00:00:0000000</div>	- номер кадастрового квартала согласно сведений ЕГРН от 24.05.2021г.
<div></div>	- граница земельного участка согласно сведений ЕГРН от 24.05.2021г.
<div>00:00:0000000.0</div>	- кадастровый номер земельного участка согласно сведений ЕГРН от 24.05.2021г.
<div></div>	- охранный зона ЛЭП 1-10 кВ
<div></div>	- зона переустройства кабеля связи
<div></div>	- водоохранная зона
<div>00.00.00.00.00</div>	- номер утвержденной в установленном порядке границы зон с особыми условиями использования территории/размер утвержденной в установленном порядке границы зон с особыми условиями использования территории
<div></div>	- придорожная полоса (I и II кат - 75 м, III и IV кат - 50 м, V кат - 25 м)
<div></div>	- граница сельского поселения
<div></div>	- граница населенного пункта

							115-21.03.03-ППиМТ			
							Реконструкция автомобильной дороги Октябрьское - Комиссарово на участке км 6 - км 10 в Октябрьском районе Оренбургской области			
Изм.	Кол. уч.	Лист	№ док.	Подп.	Дата	Документация по планировке территории. Материалы по обоснованию проекта межевания. Графическая часть		Стадия	Лист	Листов
Проверил	Пугарев				06.21			П	2	13
Разработал	Файзуллин				06.21	Чертеж материалов по обоснованию проекта межевания территории		000 "Региональный кадастровый центр"		
М1:1000										






Схема сводки листов

13

Линия сводки с листом 2

Линия сводки с листом 4

Примечания:

В границах территории, в отношении которой осуществляется подготовка проекта планировки отсутствуют:

- границы зон существующих охраняемых и режимных объектов;
- границы зон санитарной охраны источников водоснабжения;
- границы прибрежных защитных полос;
- границы лесничеств, участковых лесничеств, лесных кварталов, лесотаксационных выделов или частей лесотаксационных выделов;
- границы зон охраны объектов культурного наследия (памятников истории и культуры) федерального, регионального и местного значения;
- границы санитарно-защитных зон существующих промышленных объектов и производств и (или) их комплексов;
- границы площадей залегания полезных ископаемых;
- границы охранных зон стационарных пунктов наблюдений за состоянием окружающей среды, ее загрязнением;
- границы приаэродромной территории;
- границы охранных зон железных дорог;
- границы санитарных разрывов, установленных от существующих железнодорожных линий и автодорог, а также объектов энергетики;
- границы иных зон с особыми условиями использования территорий в границах подготовки проекта планировки территории, устанавливаемых в соответствии с законодательством Российской Федерации.

Условные обозначения

	- граница кадастрового квартала согласно сведений ЕГРН от 24.05.2021г.
	- номер кадастрового квартала согласно сведений ЕГРН от 24.05.2021г.
	- граница земельного участка согласно сведений ЕГРН от 24.05.2021г.
	- кадастровый номер земельного участка согласно сведений ЕГРН от 24.05.2021г.
	- охранный номер ЛЭП 1-10 кВ
	- зона переустройства кабеля связи
	- водоохранная зона
	- номер утвержденной в установленном порядке границы зон с особыми условиями использования территорий/размер утвержденной в установленном порядке границы зон с особыми условиями использования территорий
	- придорожная полоса (I и II кат - 75 м, III и IV кат - 50 м, V кат - 25 м)
	- граница сельского поселения
	- граница населенного пункта

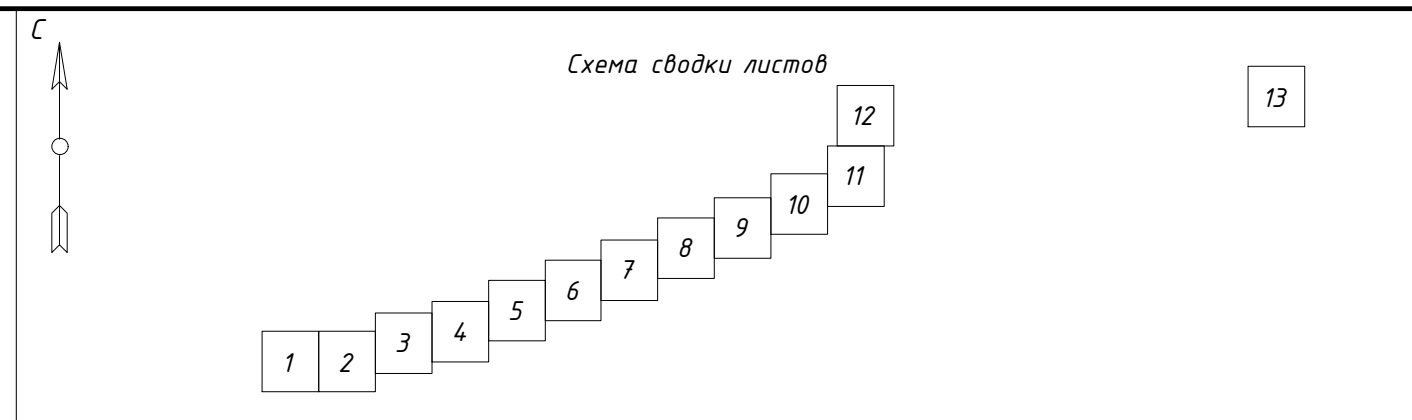
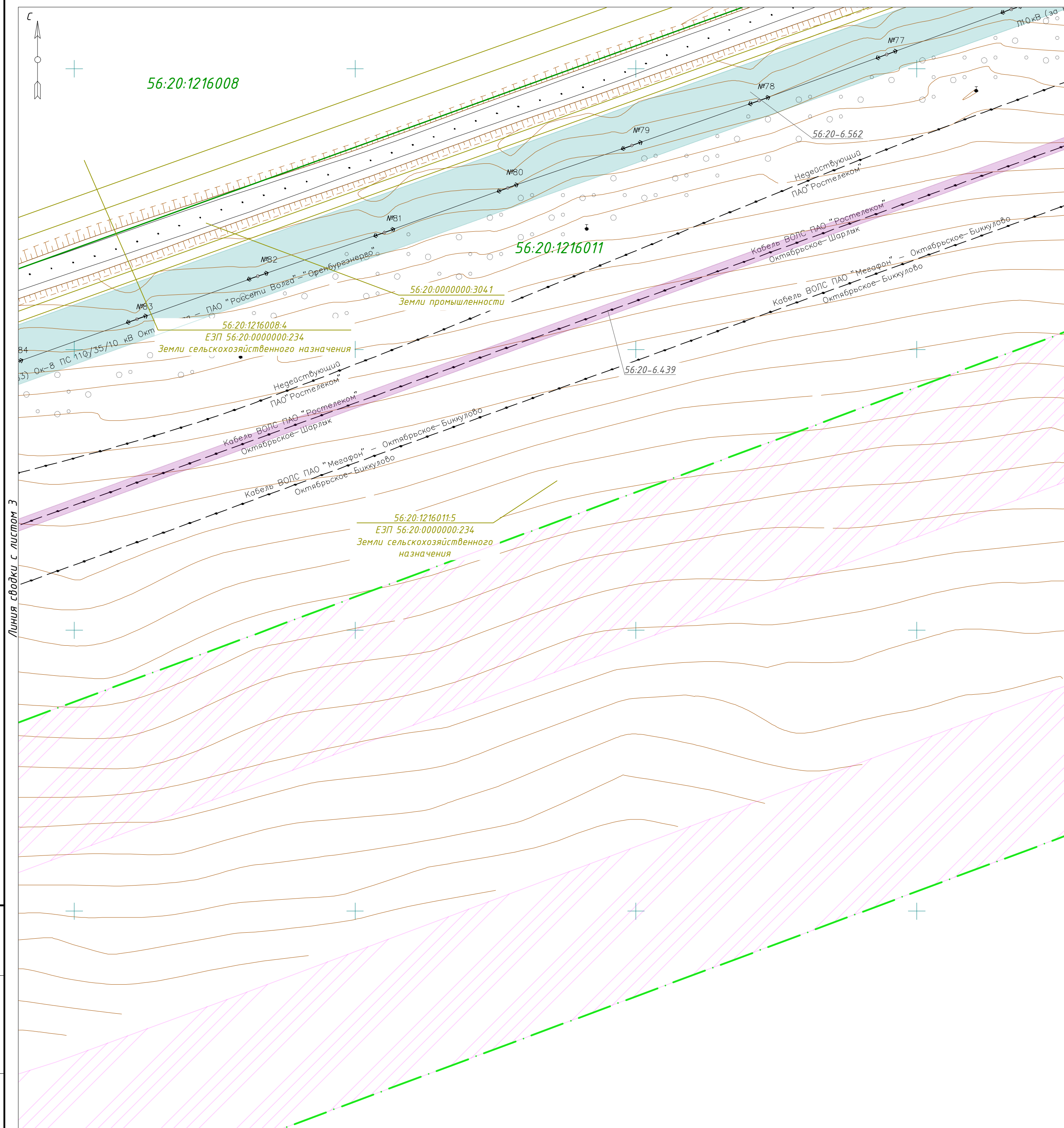
115-21.03.03-ППиМТ					
Реконструкция автомобильной дороги Октябрьское - Комиссарово на участке км 6 - км 10 в Октябрьском районе Оренбургской области					
Изм.	Кол. уч.	Лист	№ док.	Подп.	Дата
Проверил	Пугарев				06.21
Разработал	Файзуллин				06.21

Документация по планировке территории. Материалы по обоснованию проекта межевания. Графическая часть	Стадия	Лист	Листов
Чертеж материалов по обоснованию проекта межевания территории	П	3	13

000 "Региональный кадастровый центр"

М1:1000








Примечания:

В границах территории, в отношении которой осуществляется подготовка проекта планировки отсутствуют:

- границы зон существующих охраняемых и режимных объектов;
- границы зон санитарной охраны источников водоснабжения;
- границы прибрежных защитных полос;
- границы лесничеств, участковых лесничеств, лесных кварталов, лесотаксационных выделов или частей лесотаксационных выделов;
- границы зон охраны объектов культурного наследия (памятников истории и культуры) федерального, регионального и местного значения;
- границы санитарно-защитных зон существующих промышленных объектов и производств и (или) их комплексов;
- границы площадей залегания полезных ископаемых;
- границы охранных зон стационарных пунктов наблюдений за состоянием окружающей среды, ее загрязнением;
- границы приаэродромной территории;
- границы охранных зон железных дорог;
- границы санитарных разрывов, установленных от существующих железнодорожных линий и автодорог, а также объектов энергетики;
- границы иных зон с особыми условиями использования территорий в границах подготовки проекта планировки территории, устанавливаемых в соответствии с законодательством Российской Федерации.

						115-21.03.03-ППУМТ			
						Реконструкция автомобильной дороги Октябрьское - Комиссарово на участке км 6 - км 10 в Октябрьском районе Оренбургской области			
Изм.	Кол. уч.	Лист	№ док.	Подп.	Дата				
						Документация по планировке территории. Материалы по обоснованию проекта межевания. Графическая часть	Стадия	Лист	Листов
Проверил	Пизгарев		06.21				П	4	13
						Чертеж материалов по обоснованию проекта межевания территории  М 1:1000	ООО "Региональный кадастровый центр"		
Разработал	Файзуллин		06.21						





С

С

Схема сводки листов

13

1 2 3 4 5 6 7 8 9 10 11 12

Примечания:  
В границах территории, в отношении которой осуществляется подготовка проекта планировки отсутствуют:  
- границы зон существующих охраняемых и режимных объектов;  
- границы зон санитарной охраны источников водоснабжения;  
- границы прибрежных защитных полос;  
- границы лесничеств, участковых лесничеств, лесных кварталов, лесотаксационных выделов или частей лесотаксационных выделов;  
- границы зон охраны объектов культурного наследия (памятников истории и культуры) федерального, регионального и местного значения;  
- границы санитарно-защитных зон существующих промышленных объектов и производств и (или) их комплексов;  
- границы площадей залегания полезных ископаемых;  
- границы охранных зон стационарных пунктов наблюдений за состоянием окружающей среды, ее загрязнением;  
- границы приаэродромной территории;  
- границы охранных зон железных дорог;  
- границы санитарных разрывов, установленных от существующих железнодорожных линий и автодорог, а также объектов энергетики;  
- границы иных зон с особыми условиями использования территорий в границах подготовки проекта планировки территории, устанавливаемых в соответствии с законодательством Российской Федерации.

**Условные обозначения**

	- граница кадастрового квартала согласно сведений ЕГРН от 24.05.2021г.
	- номер кадастрового квартала согласно сведений ЕГРН от 24.05.2021г.
	- граница земельного участка согласно сведений ЕГРН от 24.05.2021г.
	- кадастровый номер земельного участка согласно сведений ЕГРН от 24.05.2021г.
	- охранный зона ЛЭП 1-10 кВ
	- зона переустройства кабеля связи
	- водоохранная зона
	- номер утвержденной в установленном порядке границы зон с особыми условиями использования территории/размер утвержденной в установленном порядке границы зон с особыми условиями использования территории
	- придорожная полоса (I и II кат - 75 м, III и IV кат - 50 м, V кат - 25 м)
	- граница сельского поселения
	- граница населенного пункта

							115-21.03.03-ППиМТ			
							Реконструкция автомобильной дороги Октябрьское - Комиссарово на участке км 6 - км 10 в Октябрьском районе Оренбургской области			
Изм.	Кол. уч.	Лист	№ док.	Подп.	Дата		Документация по планировке территории. Материалы по обоснованию проекта межевания. Графическая часть	Стадия	Лист	Листов
Проверил	Пугарев				06.21			П	5	13
Разработал	Файзуллин				06.21		Чертеж материалов по обоснованию проекта межевания территории	000 "Региональный кадастровый центр"		
							M1:1000			














С

Схема сводки листов

13

Линия сводки с листом 7

Линия сводки с листом 9

Примечания:


В границах территории, в отношении которой осуществляется подготовка проекта планировки отсутствуют:

- границы зон существующих охраняемых и режимных объектов;
- границы зон санитарной охраны источников водоснабжения;
- границы прибрежных защитных полос;
- границы лесничеств, участков лесничеств, лесных кварталов, лесотаксационных выделов или частей лесотаксационных выделов;
- границы зон охраны объектов культурного наследия (памятников истории и культуры) федерального, регионального и местного значения;
- границы санитарно-защитных зон существующих промышленных объектов и производств и (или) их комплексов;
- границы площадей залегания полезных ископаемых;
- границы охранных зон стационарных пунктов наблюдений за состоянием окружающей среды, ее загрязнением;
- границы приаэродромной территории;
- границы охранных зон железных дорог;
- границы санитарных разрывов, установленных от существующих железнодорожных линий и автодорог, а также объектов энергетики;
- границы иных зон с особыми условиями использования территорий в границах подготовки проекта планировки территории, устанавливаемых в соответствии с законодательством Российской Федерации.

Условные обозначения

	- граница кадастрового квартала согласно сведений ЕГРН от 24.05.2021г.
	- номер кадастрового квартала согласно сведений ЕГРН от 24.05.2021г.
	- граница земельного участка согласно сведений ЕГРН от 24.05.2021г.
	- кадастровый номер земельного участка согласно сведений ЕГРН от 24.05.2021г.
	- охранный зона ЛЭП 1-10 кВ
	- зона переустройства кабеля связи
	- водоохранная зона
	- номер утвержденной в установленном порядке границы зон с особыми условиями использования территории/размер утвержденной в установленном порядке границы зон с особыми условиями использования территории
	- придорожная полоса (I и II кат - 75 м, III и IV кат - 50 м, V кат - 25 м)
	- граница сельского поселения
	- граница населенного пункта

							115-21.03.03-ППиМТ			
							Реконструкция автомобильной дороги Октябрьское - Комиссарово на участке км 6 - км 10 в Октябрьском районе Оренбургской области			
Изм.	Кол. уч.	Лист	№ док.	Подп.	Дата		Документация по планировке территории. Материалы по обоснованию проекта межевания. Графическая часть	Стадия	Лист	Листов
Проверил	Пугарев				06.21			П	8	13
Разработал	Файзуллин				06.21		Чертеж материалов по обоснованию проекта межевания территории	000 "Региональный кадастровый центр"		
							M1:1000			



С

↑

○

↑

Схема сводки листов

12

11

10

9

8

7

6

5

4

3

2

1

13

Линия сводки с листом 8

Линия сводки с листом 10

**Примечания:**  
В границах территории, в отношении которой осуществляется подготовка проекта планировки отсутствуют:

- границы зон существующих охраняемых и режимных объектов;
- границы зон санитарной охраны источников водоснабжения;
- границы прибрежных защитных полос;
- границы лесничеств, участков лесничеств, лесных кварталов, лесотаксационных выделов или частей лесотаксационных выделов;
- границы зон охраны объектов культурного наследия (памятников истории и культуры) федерального, регионального и местного значения;
- границы санитарно-защитных зон существующих промышленных объектов и производств и (или) их комплексов;
- границы площадей залегания полезных ископаемых;
- границы охранных зон стационарных пунктов наблюдений за состоянием окружающей среды, ее загрязнением;
- границы приаэродромной территории;
- границы охранных зон железных дорог;
- границы санитарных разрывов, установленных от существующих железнодорожных линий и автодорог, а также объектов энергетики;
- границы иных зон с особыми условиями использования территорий в границах подготовки проекта планировки территории, устанавливаемых в соответствии с законодательством Российской Федерации.

**Условные обозначения**

	- граница кадастрового квартала согласно сведений ЕГРН от 24.05.2021г.
	- номер кадастрового квартала согласно сведений ЕГРН от 24.05.2021г.
	- граница земельного участка согласно сведений ЕГРН от 24.05.2021г.
	- кадастровый номер земельного участка согласно сведений ЕГРН от 24.05.2021г.
	- охранный зона ЛЭП 1-10 кВ
	- зона переустройства кабеля связи
	- водоохранная зона
	- номер утвержденной в установленном порядке границы зон с особыми условиями использования территории/размер утвержденной в установленном порядке границы зон с особыми условиями использования территории
	- придорожная полоса (I и II кат - 75 м, III и IV кат - 50 м, V кат - 25 м)
	- граница сельского поселения
	- граница населенного пункта

							115-21.03.03-ППиМТ			
							Реконструкция автомобильной дороги Октябрьское - Комиссарово на участке км 6 - км 10 в Октябрьском районе Оренбургской области			
Изм.	Кол. уч.	Лист	№ док.	Подп.	Дата		Документация по планировке территории. Материалы по обоснованию проекта межевания. Графическая часть	Стадия	Лист	Листов
Проверил	Пугарев				06.21			П	9	13
Разработал	Файзуллин				06.21		Чертеж материалов по обоснованию проекта межевания территории	000 "Региональный кадастровый центр"		
							M1:1000			



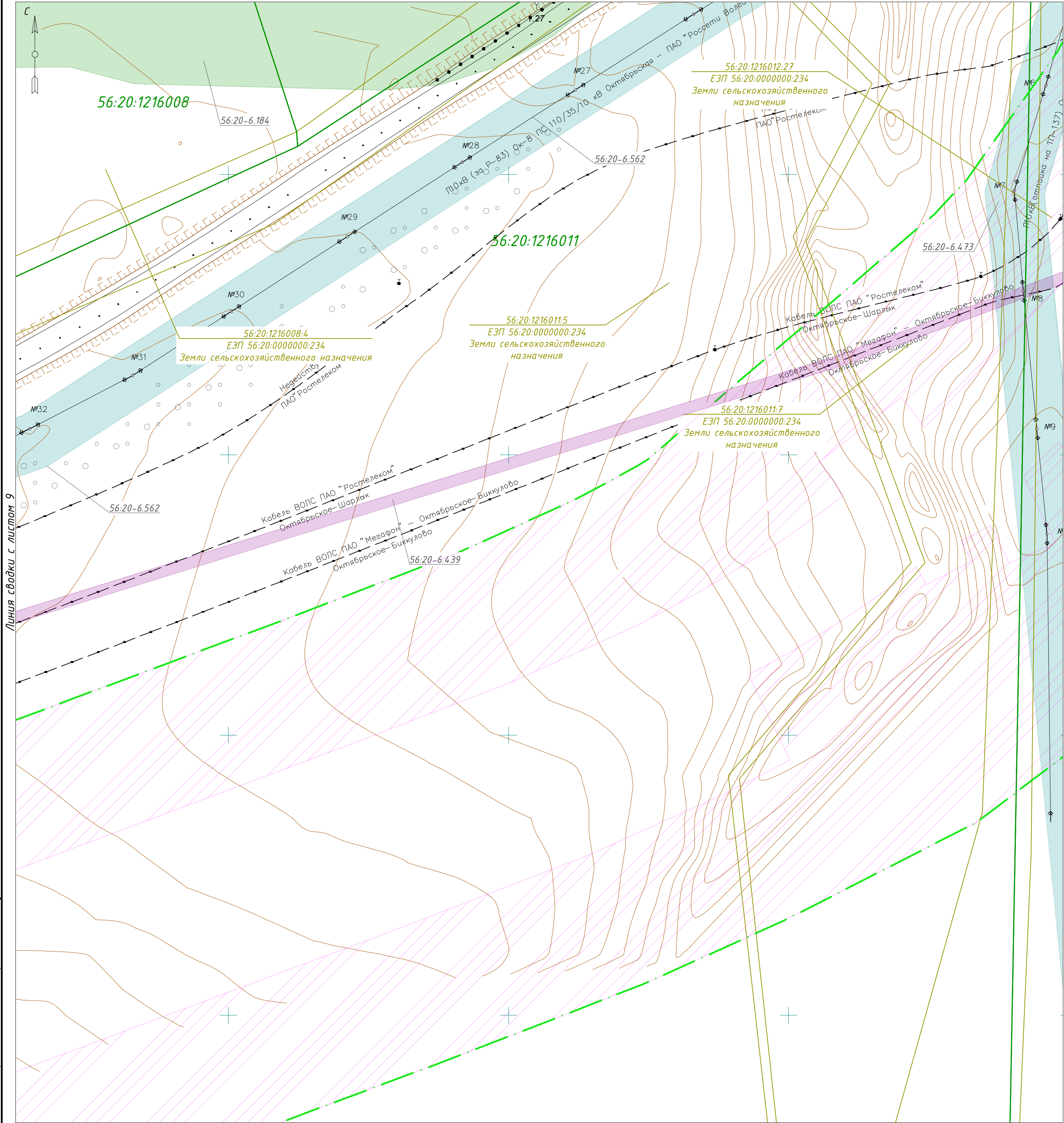


Схема сводки листов

13

Линия сводки с листом 9

Линия сводки с листом 11

**Примечания:**  
В границах территории, в отношении которой осуществляется подготовка проекта планировки отсутствуют:

- границы зон существующих охраняемых и режимных объектов;
- границы зон санитарной охраны источников водоснабжения;
- границы прибрежных защитных полос;
- границы лесничеств, участков лесничеств, лесных кварталов, лесотаксационных выделов или частей лесотаксационных выделов;
- границы зон охраны объектов культурного наследия (памятников истории и культуры) федерального, регионального и местного значения;
- границы санитарно-защитных зон существующих промышленных объектов и производств и (или) их комплексов;
- границы площадей залегания полезных ископаемых;
- границы охранных зон стационарных пунктов наблюдений за состоянием окружающей среды, ее загрязнением;
- границы приаэродромной территории;
- границы охранных зон железных дорог;
- границы санитарных разрывов, установленных от существующих железнодорожных линий и автодорог, а также объектов энергетики;
- границы иных зон с особыми условиями использования территорий в границах подготовки проекта планировки территории, устанавливаемых в соответствии с законодательством Российской Федерации.

**Условные обозначения**

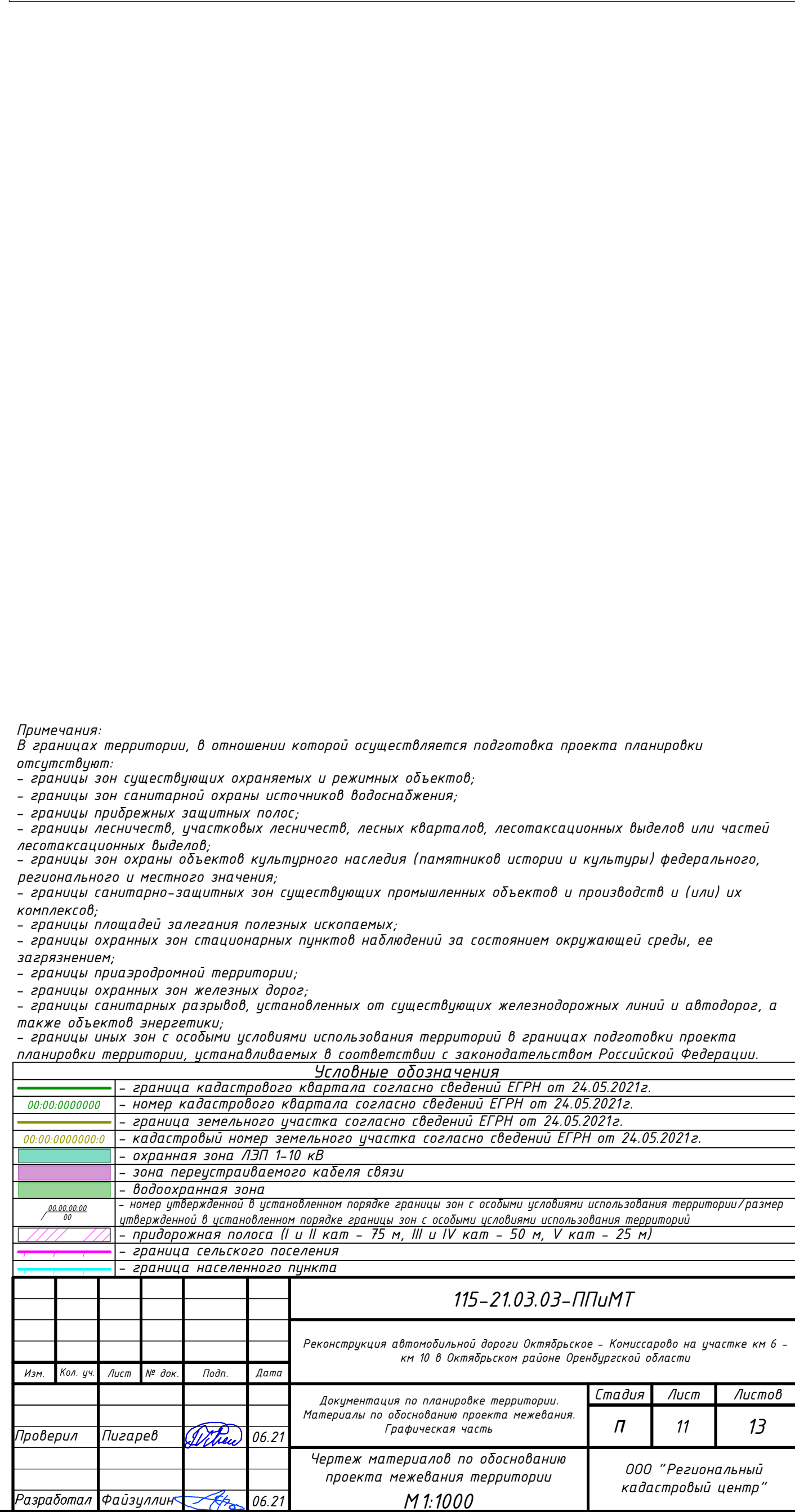
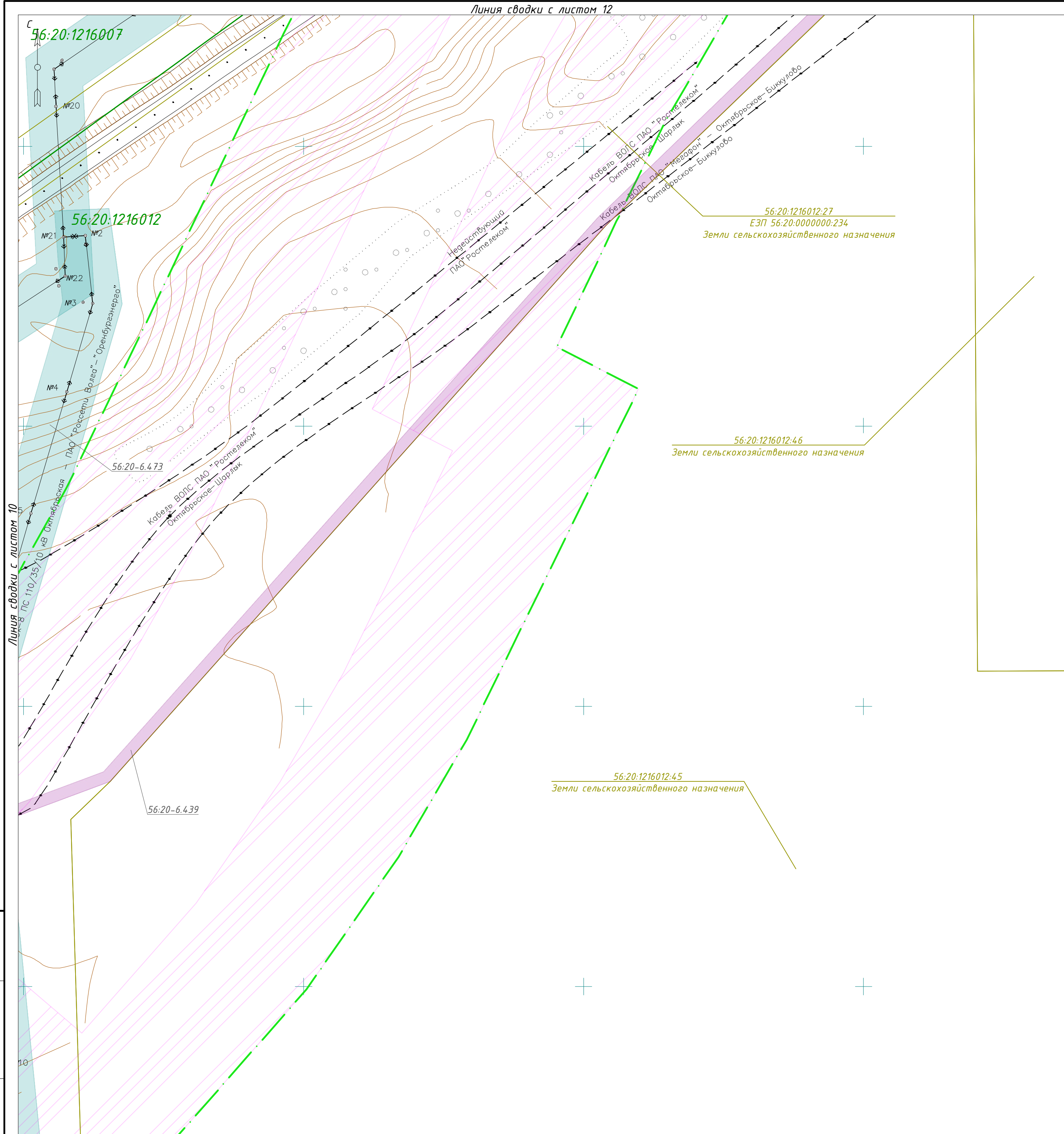
	- граница кадастрового квартала согласно сведений ЕГРН от 24.05.2021г.
	- номер кадастрового квартала согласно сведений ЕГРН от 24.05.2021г.
	- граница земельного участка согласно сведений ЕГРН от 24.05.2021г.
	- кадастровый номер земельного участка согласно сведений ЕГРН от 24.05.2021г.
	- охранный зона ЛЭП 1-10 кВ
	- зона переустройства кабеля связи
	- водоохранная зона
	- номер утвержденной в установленном порядке границы зон с особыми условиями использования территории/размер утвержденной в установленном порядке границы зон с особыми условиями использования территории
	- придорожная полоса (I и II кат - 75 м, III и IV кат - 50 м, V кат - 25 м)
	- граница сельского поселения
	- граница населенного пункта

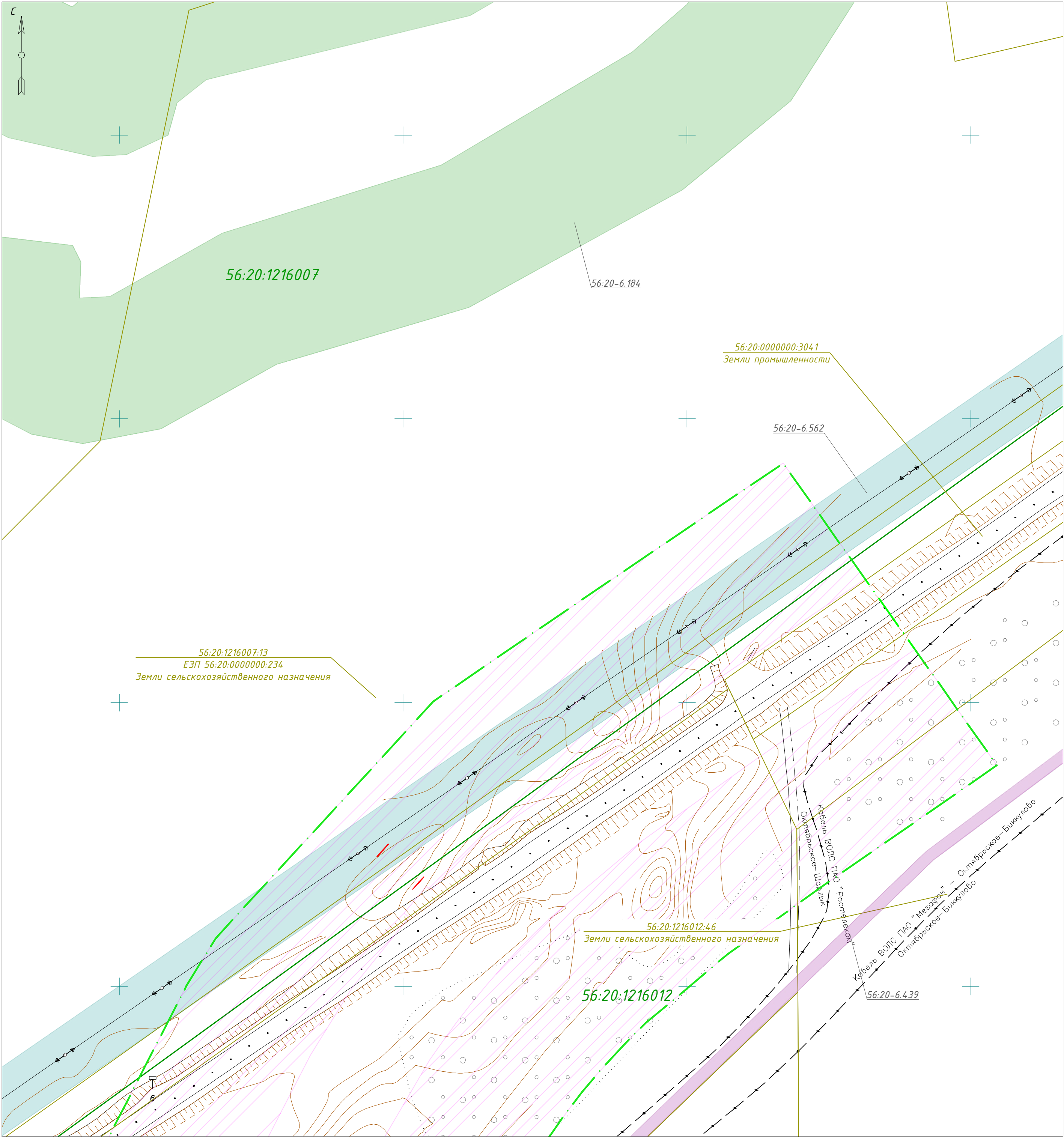
115-21.03.03-ППиМТ					
Реконструкция автомобильной дороги Октябрьское - Комиссарово на участке км 6 - км 10 в Октябрьском районе Оренбургской области					
Изм.	Кол. уч.	Лист	№ док.	Подп.	Дата
Проверил	Пугарев		06.21		
Разработал	Файзуллин		06.21		

Документация по планировке территории. Материалы по обоснованию проекта межевания. Графическая часть	Стадия	Лист	Листов
	П	10	13
Чертеж материалов по обоснованию проекта межевания территории	000 "Региональный кадастровый центр"		

М1:1000







С

Схема сводки листов

13

Примечания:  
В границах территории, в отношении которой осуществляется подготовка проекта планировки отсутствуют:

- границы зон существующих охраняемых и режимных объектов;
- границы зон санитарной охраны источников водоснабжения;
- границы прибрежных защитных полос;
- границы лесничеств, участковых лесничеств, лесных кварталов, лесотаксационных выделов или частей лесотаксационных выделов;
- границы зон охраны объектов культурного наследия (памятников истории и культуры) федерального, регионального и местного значения;
- границы санитарно-защитных зон существующих промышленных объектов и производств и (или) их комплексов;
- границы площадей залегания полезных ископаемых;
- границы охранных зон стационарных пунктов наблюдений за состоянием окружающей среды, ее загрязнением;
- границы приаэродромной территории;
- границы охранных зон железных дорог;
- границы санитарных разрывов, установленных от существующих железнодорожных линий и автодорог, а также объектов энергетики;
- границы иных зон с особыми условиями использования территорий в границах подготовки проекта планировки территории, устанавливаемых в соответствии с законодательством Российской Федерации.

Условные обозначения

	- граница кадастрового квартала согласно сведений ЕГРН от 24.05.2021г.
	00:00:0000000 - номер кадастрового квартала согласно сведений ЕГРН от 24.05.2021г.
	- граница земельного участка согласно сведений ЕГРН от 24.05.2021г.
	00:00:0000000:0 - кадастровый номер земельного участка согласно сведений ЕГРН от 24.05.2021г.
	- охранный зона ЛЭП 1-10 кВ
	- зона переустройства кабеля связи
	- водоохранная зона
	00:00:00 00 - номер утвержденной в установленном порядке границы зон с особыми условиями использования территории/размер утвержденной в установленном порядке границы зон с особыми условиями использования территории
	- придорожная полоса (I и II кат - 75 м, III и IV кат - 50 м, V кат - 25 м)
	- граница сельского поселения
	- граница населенного пункта

							115-21.03.03-ППиМТ		
							Реконструкция автомобильной дороги Октябрьское – Комиссарово на участке км 6 – км 10 в Октябрьском районе Оренбургской области		
Изм.	Кол. уч.	Лист	№ док.	Подп.	Дата				
Проверил	Пугарев		06.21			Документация по планировке территории. Материалы по обоснованию проекта межевания. Графическая часть			
							Стадия	Лист	Листов
							П	12	13
Разработал	Файзуллин		06.21			Чертеж материалов по обоснованию проекта межевания территории			
						М1:1000			
						ООО “Региональный кадастровый центр”			



